

## РЕШЕНИЕ

о размещении объектов № 7

с. Гамово, Гамовское с/п,  
Пермского района, Пермского края

25.04.2016

Администрация Гамовского сельского поселения Пермского муниципального района разрешает Акционерному обществу «Газпром газораспределение Пермь» (ИНН 5902183841, ОГРН 2125902017723, почтовый адрес: 614016, г. Пермь, ул. Петропавловская, 43)

размещение объекта «газопровод давлением до 1,2 Мпа, для размещения которого не требуется разрешения на строительство»)

на землях государственная собственность на которые не разграничена

на срок 11 месяцев с 25.04.2016 по 24.03.2017

Местоположение: Пермский край, Пермский район, Гамовское с/п, с. Гамово, ул. Банная, рядом с домом № 32.

Приложение: схема предполагаемых к использованию земель или части земельного участка.

Исполняющий полномочия  
главы Гамовского сельского поселения  
Алдаров



М.М.

### Схема предполагаемых к использованию земель или части земельного участка

Объект: Газопровод давлением до 1,2 Мпа. для размещения которого не требуется разрешения на строительство

Местоположение: расположенным рядом с домом, по адресу: Пермский край, Пермский район,  
с.Гамово, ул.Банная, 32

Площадь земель или части земельного участка, кв.м.: 16

Категория земель: земли населенных пунктов

Вид разрешенного использования: -

Описание границ смежных землепользователей:






От точки н1 до точки н11 - земли общего пользования

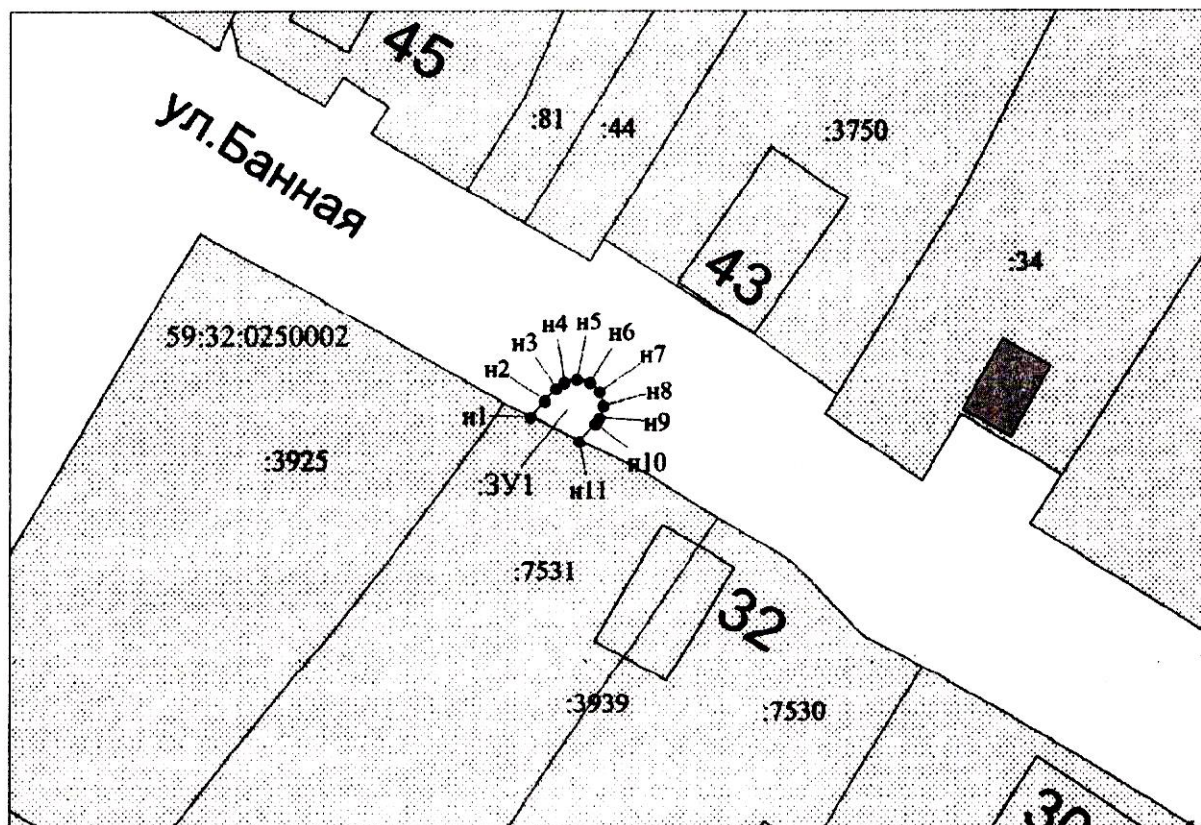
От точки н11 до точки н1 - земельный участок с кадастровым номером 59:32:0250002:7531

Каталог координат, м

№ точки границы	X	Y
н1	501797.32	2223813.67
н2	501798.55	2223814.77
н3	501799.45	2223815.62
н4	501799.93	2223816.24
н5	501800.20	2223817.24
н6	501799.93	2223818.24
н7	501799.20	2223818.97
н8	501798.20	2223819.24
н9	501797.20	2223818.97
н10	501796.79	2223818.66
н11	501795.50	2223817.39

#### Условные обозначения:

- |   |  |   |   |
|---|--|---|---|
|  | - предполагаемый участок земель, на которых планируется размещение объекта             |  | - зоны с особыми условиями использования территории, сведения о которых внесены в ГКН |
|  | - границы и номер земельного участка, сведения о которых внесены в ГКН                 | :3У1  | - обозначение запрашиваемого земельного участка                                       |
|  | - границы и номер объекта капитального строительства, сведения о которых внесены в ГКН | • н1  | - характерная точка границ земель или части земельного участка                        |
|  | - граница кадастрового квартала  | 59:32:0250002   | - номер кадастрового квартала   |



Масштаб 1:500

Заявитель: \_\_\_\_\_

/ Егошина И.В.

(подпись, расшифровка подписи)

МП

(для юридических лиц  
и индивидуальных предпринимателей)